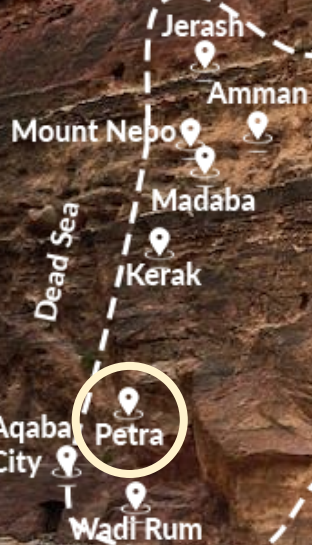


البتراء

جويل الطعيمه 5e




A dashed white line outlines a route through Jordan. The locations marked are Jerash, Amman, Mount Nebo, Madaba, Kerak, Petra (circled in yellow), Wadi Rum, Aqaba City, and the Dead Sea.

Jerash
Amman
Mount Nebo
Madaba
Kerak
Petra
Wadi Rum
Aqaba City
Dead Sea



نبذة عن البتراء



تعتبر مدينة البتراء عاصمة العرب الأنباط ومن أشهر المواقع الأثرية في العالم وأهم مواقع الجذب السياحي في الأردن، حيث تزورها أفواج السياح من كل بقاع الأرض، وتقع عن بعد 240 كيلو مترا إلى الجنوب من عمان وعلى بعد 120 كم من خليج العقبة - البحر الأحمر.

جغرافية عن البتراء

تقع مدينة البتراء في لواء البتراء التابع لمحافظة معان على بعد 225 كيلومتر جنوب العاصمة الأردنية عمّان، وإلى الغرب من الطريق الصحراوي الذي يصل بين عمّان ومدينة العقبة على ساحل خليج العقبة. يقع اللواء في الجهة الغربية من مدينة معان مركز المحافظة، ويبعد عنها 36 كم. ويتواجد على امتداد سلسلة جبال الشراه المطلّة على وادي عربة وطبيعتها الجغرافية المنحدرة والمحاطة بالجبال. تبلغ مساحة اللواء 900 كم ، أما مساحة المحمية الأثرية فتبلغ 264 كم. وتُعتبر البتراء أحد مناطق هذا اللواء، ومركزه مدينة وادي موسى.



الأهمية الاقتصادية عن البتراء

تملك البتراء من الثراء السياحي أيضا ما يجعلها تتقدم بقيمة مضافة نوعية إلى الاقتصاد الوطني وذات عمق اجتماعي، والقيمة الحقيقية لهذا الثراء تبدو في القدرة التوزيعية الجيدة للآثار الاقتصادية للبتراء التي تسهم في تشغيل فنادق العقبة و عمان مثلما يحدث في فنادق البتراء.




تاريخ البتراء

البتراء مثال فريد لأعرق حضارة عربية (حضارة الأنباط)، حيث قام العرب الأنباط بنحتها من الصخر منذ أكثر من 2000 عام، وهي شاهدة على أكثر الحضارات العربية القديمة ثراءً وإبداعاً، حيث بقي موقع البتراء غير مكتشف للغرب طيلة الفترة العثمانية، حتى أعاد اكتشافها المستشرق السويسري يوهان لودفيغ بركهارت عام 1812



البتراء

جويل الطعيمه 5e



Jerash
Amman
Mount Nebo
Madaba
Kerak
Dead Sea
Petra
Wadi Rum
Aqaba City